


УТВЕРЖДАЮ:

Должность на. нал. нал. нал. лесам

Ф.И.О С.В. Бутенко

Дата 17.09.2019



Акт № 280

**лесопатологического обследования**

лесных насаждений Иннокентьевское лесничества (лесопарка)

Хабаровский край (субъект РФ)

Способ лесопатологического обследования: 1. Визуальный   
2. Инструментальный

**Место проведения**

Участковое лесничество	Урочище (дача)	Квартал (кварталы)	Выдел (выделы)	Площадь, га
Иннокентьевское		92		
			3	222
			13	30
			18	25
			19	102
			22	101
			23	80
			25	65

Лесопатологическое обследование проведено на общей площади 625 га.

Наземное Дистанционное 

1. На площади 625 га фактическая таксационная характеристика лесного насаждения соответствует (не соответствует) таксационному описанию (нужное подчеркнуть). Причины несоответствия \_\_\_\_\_

Список участков с выявленными несоответствиями приведён в приложении 1 к настоящему Акту.

2. Лесные насаждения с нарушенной и утраченной устойчивостью выявлены на площади га:

Участковое лесничество	Урочище (дача)	Площадь, га		Причина ослабления (гибели)
		с нарушенной устойчивостью	с утраченной устойчивостью	
Итого				

Состояние обследованных лесных насаждений приведено в приложениях 1.1-1.4\* к Акту в зависимости от метода проведения ЛПО.

3. В обследованных лесных участках прогнозируется:

Прогноз	Площадь, га
Ослабление лесных насаждений	
Усыхание лесных насаждений различной степени	
Развитие очагов вредных организмов	

4. Обнаружено загрязнение лесного участка отходами и выбросами: промышленными   
бытовыми

Вид загрязнения	Размеры загрязнения			Объём, кубм	Площадь загрязнения, га
	длина, м	ширина, м	высота, м		

## ЗАКЛЮЧЕНИЕ

Оценка текущего санитарного и лесопатологического состояния лесных насаждений:

Текущее состояние санитарного и лесопатологического состояния лесных насаждений - без признаков ослаблений. Назначение профилактических мероприятий по защите лесов, агитационных мероприятий не требуется.

Средневзвешенная величина состояния для выдела 3Л-1,4ББ-1.3 Средневзвешенная величина состояния для насаждения - 1,4.

Средневзвешенная величина состояния для выдела 13Л-1,4 Средневзвешенная величина состояния для насаждения - 1,4.

Средневзвешенная величина состояния для выдела 18Л-1,4 Средневзвешенная величина состояния для насаждения - 1,4.

Средневзвешенная величина состояния для выдела 19Л-1,4ББ-1.3 Средневзвешенная величина состояния для насаждения - 1,4


величина состояния для насаждения – 1,4.

Средневзвешенная величина состояния для выдела 23Л-1,4 Средневзвешенная величина состояния для насаждения – 1,4.

Средневзвешенная величина состояния для выдела 25ББ-1.3Д-1.3 Е-1.4 К-1.3 Л-1,4 ОС-1.2 Средневзвешенная величина состояния для насаждения – 1,3.

---

Исполнитель работ по проведению лесопатологических обследований:

ФИО Епураш А.Н. Подпись 

Результаты проведения лесопатологических обследований лесных насаждений за

август

20 19 г.

к акту лесопатологических обследований

Приложение 1.1

Субъект Российской Федерации  
Удмуртское лесничество

Иинюкентьевское

Хабаровский край

Урочище (лесная дача)

Лесничество Иинюкентьевское

1	2	3	4	5	6	7	Техническая характеристика лесного насаждения										Распределение деревьев по категориям состояния, % от числа										29	30	31	32	33	34	
							8	9	10	11	12	13	14	15	16	17	18	19	20	21	22	23	24	25	26	27							28
Номер квартала	Номер выдела	Площадь выдела, га	Целевое назначение лесов	Категория защитных лесов	Номер лесопатологического выдела	Площадь лесопатологического выдела, га	состав	порода	возраст	средняя высота, м	средний диаметр, см	тип леса	полнота	бонитет	запас, куб. м/га	Число деревьев на пробе, шт.	без признаков ослабления	ослабленные	сильно ослабленные	усыхающие	свежий сухой	старый сухой	свежий ветровал	Старый ветровал	Свежий бурелом	Старый бурелом	Аварийные деревья	Признаки повреждения деревьев	Доля поврежденных деревьев, %	Причина ослабления, повреждения	Подлежит рубке, %	вид	площадь, га
92	3	222	защитные				9Л1ББ	ББ	120	19	24	ЛБМ	0,6	4	153	203	70	20	10	0	0	0	0	0	0	0	0	Усыхание от 1/4 до 1/2 ветвей в кроне прошлых лет	5	Погодные условия	0		
							ББ	90	17	20					17	39	80	15	5	0	0	0	0	0	0	0	Усыхание от 1/4 до 1/2 ветвей в кроне прошлых лет	3	Погодные условия	0			
							Итого по участку																										

Показатели, не соответствующие таксационному описанию отмечаются «\*»  
Исполнитель: Енураш А.Н.

ФИО

Енураш А.Н.

Подпись

Дата составления документа

15.08.2019

Телефон

8(962)679-84-09

Результаты проведения лесопатологических обследований лесных насаждений за

август

20 19 г.

(часы)

Субъект Российской Федерации  
Участковое лесничество

Хабаровский край  
Иннокентьевское

Урочище (лесная дача)


Лесничество Иннокентьевское

1	2	3	4	5	6	7	Таксационная характеристика лесного насаждения										Распределение деревьев по категориям состояния, % от запаса											29	30	31	32	33		34	
							8	9	10	11	12	13	14	15	16	17	18	19	20	21	22	23	24	25	26	27	28					вид	площадь, га		
Номер квартала	Номер выдела	Площадь выдела, га	Целевое назначение леса	Категория лесных земель	Номер лесопатологического выдела	Площадь лесопатологического выдела, га	состав	порода	возраст	средняя высота, м	средний диаметр, см	тип леса	полнота	бонитет	запас, куб. м/га	Число деревьев на гектаре, шт.	сез. повреждения	ослабленные	ослабленные	сильно ослабленные	усыхающие	слабой сухостью	старой сухостью	слабой ветрушала	Старый ветрушал	Слегкий бурелом	Старый бурелом	Аварийные деревья	Признаки повреждения деревьев	Доля поврежденных деревьев, %	Причина осл: болезни, повреждения	Подлежит рубке, %	вид	площадь, га	
92	13	30	лесничье				ЮП	Л	130	18	22	ЛБМ	0,5	4	140	143	70	20	10	0	0	0	0	0	0	0	0	0	0	Усыхание от 1/4 до 1/2 ветвей в кроне прошлых лет	5	Погодные условия	0		
																заскеленность		0																	
																сухостью		0																	

Показатели, не соответствующие таксационному описанию отмечаются < \* >  
Исполнитель работ по проведению лесопатологических обследований:

ФИО Епураш А.Н.

Подпись



Дата составления документа 15.08.2019

Телефон 8(962)679-84-09

Результаты проведения лесопатологических обследований лесных насаждений за

август

20 19 г.

(месяц)

Субъект Российской Федерации  
Участковое лесничество

Хабаровский край  
Иннокентьевское

Урочище (лесная дача)

Лесничество Иннокентьевское

1	2	3	4	5	6	7	Таксационная характеристика лесного насаждения										Распределение деревьев по категориям состояния, % от запаса												29	30	31	32	Назначение мероприятия		
							8	9	10	11	12	13	14	15	16	17	18	19	20	21	22	23	24	25	26	27	28	33					34		
Номер квартала	Номер выдела	Площадь выдела, га	Целевое назначение лесов	Категория защитных лесов	Номер лесопатологического выдела	Площадь лесопатологического выдела, га	состав	порода	возраст	средняя высота, м	средний диаметр, см	тип леса	полнота	бонитет	запас, куб. м/га	Число деревьев на пробе, шт.	ослабленные	ослабленные	слабы ослабленные	умывающие	свежий сухой	старый сухой	свежий ветровал	старый ветровал	Свежий бурелом	Старый бурелом	Аварийные деревья	Признаки повреждения деревьев	Доля поврежденных деревьев, %	Причина ослабления, повреждения	Подлежит рубке, %	вид	площадь, га		
92	18	25	защитные				ЛОТ	Л	120	22	24	ЛВРП	0,5	3	180	144	70	25	5	0	0	0	0	0	0	0	0	Усыхание от 1/4 до 1/2 ветвей в троне прошлых лет	5	Погодные условия	0				
																захламленность		0																	
																сухостой		0																	

Показатели, не соответствующие таксационному описанию отмечаются <\*>

Исполнитель работ по проведению лесопатологических обследований:

ФИО Епураш А.Н.

Подпись

Дата составления документа

15.08.2019

Телефон

8(962)679-84-09

**Результаты проведения лесопатологических обследований лесных насаждений за**

**ЯНУСЬ**

**20 19 г.**

Субъект Российской Федерации

Иннокентьевское

Хобаровский край

Урочище (лесная дача)

Лесничество Иннокентьевское

№	квартала	№ выдела	Площадь выдела, га	Целевое назначение лесов	Категория защитных лесов	№ лесопатологического выдела	Площадь лесопатологического выдела, га	Таксационная характеристика лесного насаждения								Процентное определение состояния по классификации состояния										Признаки повреждения деревьев	Доля поврежденных деревьев, %	Причина ослабления, повреждения	Подлежит рубке, %	Назначение территории	площадь, га							
								состав	порода	возраст	средняя высота, м	средний диаметр, см	тип леса	полнота	бонитет	запас, куб. м/га	Число деревьев на пробе, шт.	без признаков ослабления	ослабленные	сильно ослабленные	усыхающие	свежий сухой	старый сухой	свежий ветровал	Старый ветровал							Свежий бурелом	Старый бурелом	Аварийные деревья				
1		2																																				
92	19	102	защитные				9Л1ББ	ББ	90	20	24	ЛВРТ	0,5	3	19	41	80	15	5	0	0	0	0	0	0	0	0	0	0	0	0	0	Указание от 1/4 до 1/2 ветвей в кроне прошлых лет	3	Поврежденные условия	0		
							исследованность		0		0																											
							суммарной		0																													

Показатели, не соответствующие таксационному описанию отменяются <\*>  
 Исходный этап работ по проведению лесопатологических обследований:

ФИО Енраш А.Н. Подпись 

Дата составления документа 15.08.2019 Телефон 8(962)679-84-09

Результаты проведения лесонатологических обследований лесных насаждений за

август

20 19 г.

(месяц)

Субъект Российской Федерации  
Участковое лесничество

Инноктеньевское

Хабаровский край  
Урочище (лесная дача)

Лесничество Инноктеньевское

1	2	3	4	5	6	7	Таксационная характеристика лесного насаждения										Распределение деревьев по категориям состояния, % от запаса												29	30	31	32	33		34
							8	9	10	11	12	13	14	15	16	17	18	19	20	21	22	23	24	25	26	27	28	вид					площадь, га		
Номер квартала	Номер выдела	Площадь выдела, га	Целевое назначение лесов	Категория защитных лесов	Номер лесонатологического выдела	Площадь лесонатологического выдела, га	состав	порода	возраст	средняя высота, м	средний диаметр, см	тип леса	полнота	бонитет	запас, куб. м/га	Число деревьев на пробке, шт. без учета поврежденных	ослабленные	сильно ослабленные	усыхающие	свежий сухой	старый сухой	свежий ветровал	старый ветровал	свежий бурелом	старый бурелом	Аварийные деревья	Признаки повреждения деревьев	Доля поврежденных деревьев, %	Причина ослабления, повреждения	Подлежит рубке, %	вид	площадь, га			
92	22	101	защитные				9Л1ББ	Л	140	22	26	ЛВРГ	0,6	4	189	243	70	20	10	0	0	0	0	0	0	0	0	Усыхание от 1/4 до 1/2 ветвей в кроне прямых лет	5	Погодные условия	0				
							ББ	120	21	34					21	49	75	15	10	0	0	0	0	0	0	0	Усыхание от 1/4 до 1/2 ветвей в кроне прямых лет	3	Погодные условия	0					
																засиженность		0																	
																сухостей		0																	

Показатели, не соответствующие таксационному описанию отмечаются <\*>

Исполнитель работ по проведению лесонатологических обследований:

ФИО \_\_\_\_\_ Епурин А.Н. \_\_\_\_\_ Подпись \_\_\_\_\_

Дата составления документа \_\_\_\_\_ 15.08.2019 \_\_\_\_\_ Телефон \_\_\_\_\_ 8(962)679-84-09 \_\_\_\_\_



Результаты проведения лесопатологических обследований лесных насаждений за

август

20 19 г.

(месяц)

Субъект Российской Федерации  
Участковое лесничество


Хабаровский край  
Иннокентьевское

Урочище (лесная дача)

Лесничество Иннокентьевское

1	2	3	4	5	6	7	Таксационная характеристика лесного насаждения									Распределение деревьев по категориям состояния, % от запаса											29	30	31	32		33	34	
							8	9	10	11	12	13	14	15	16	17	18	19	20	21	22	23	24	25	26	27				28	Полуживые			мертвые
Номер квартала	Номер выдела	Площадь выдела, га	Целевое назначение лесов	Категория заповедных лесов	Номер лесопатологического выдела	Площадь лесопатологического выдела, га	состав	порода	возраст	средняя высота, м	средний диаметр, см	тип леса	плошота	бонитет	запас, куб. м/га	Число деревьев на проб. шт.	резервов	ослаблена	ослабленные	сильно ослабленные	усыхающие	свежий сухой	старый сухой	свежий ветровал	Старый ветровал	Сильный бурелом	Старый бурелом	Аварийные деревья	Примечание повреждения деревьев	Доля поврежденных деревьев, %	Причина ослабления, повреждения	Полуживые рубки, %	мертвые рубки, %	
92	23	80	защитные				10Л	Л	120	16	20	ЛБМ	0,3	5	70	149	70	20	10	0	0	0	0	0	0	0	0	0	Усыхание от 1/4 до 1/2 ветвей в кроне прошлых лет	5	Погодные условия	0		
																жизнеспособность		0																
																сухостой		0																

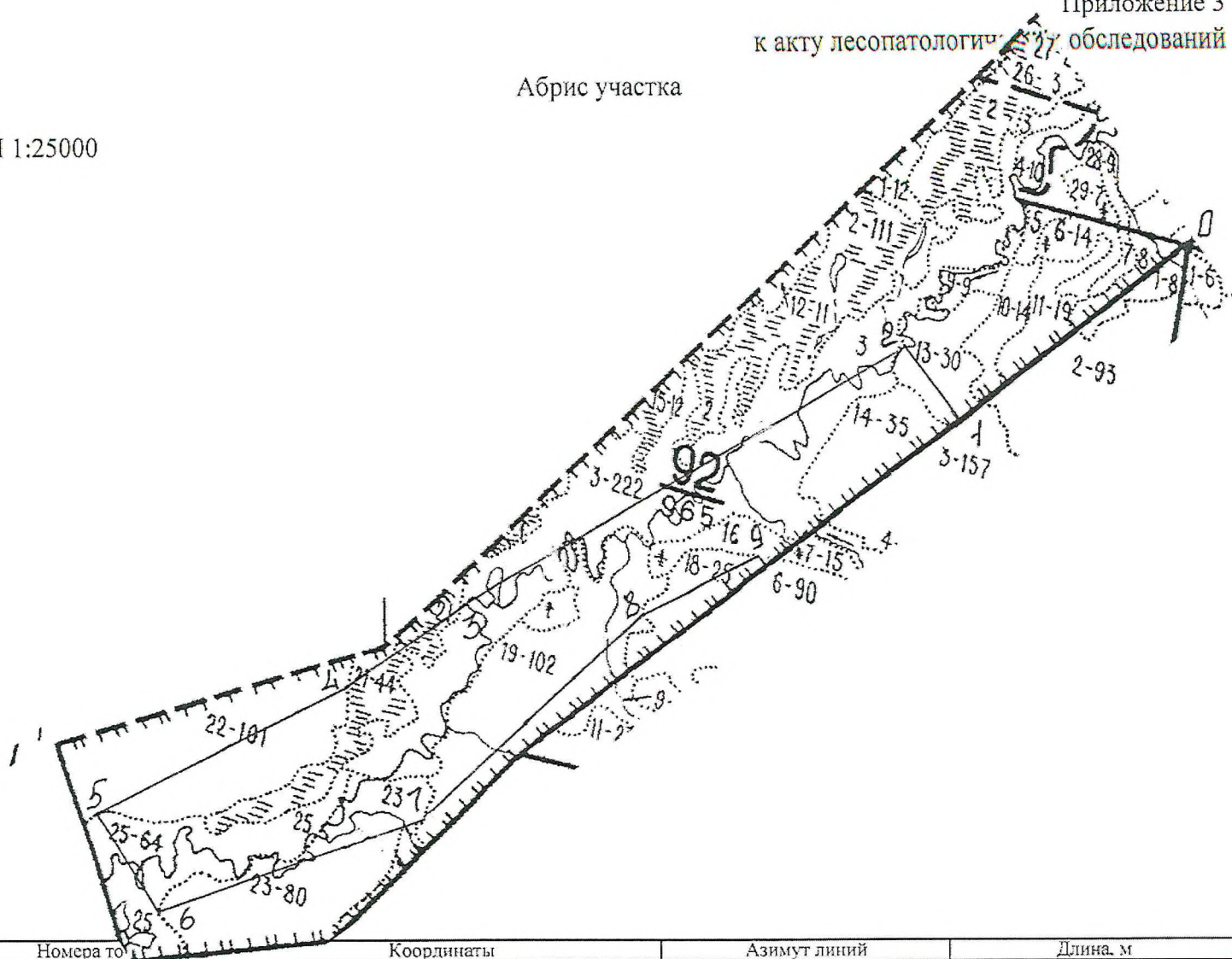
Показатели, не соответствующие таксационному описанию отгмечаются <\*>  
Исполнитель работ по проведению лесопатологических обследований:

ФИО Елураш А.Н. Подпись   
Дата составления документа 15.08.2019 Телефон 8(962)679-84-09



Абрис участка

М 1:25000



Номера точек привязки	Координаты	Азимут линий	Длина м
0	N49 51 24.2 E137 12 52.5		
1	N49 50 40.9 E137 11 55.4	233°	1800 м
2	N49 50 57.9 E137 11 35.1	335°	663 м
3	N49 49 32.2 E137 09 32.8	235°	3650 м
4	N49 49 17.6 E137 09 08.8	239°	659 м
5	N49 48 42.5 E137 08 03.6	242°	1755 м
6	N49 48 25.9 E137 08 27.0	150°	696 м
7	N49 48 54.0 E137 09 34.5	69°	1625 м
8	N49 49 48.0 E137 10 31.9	47°	2005 м
9	N49 50 04.5 E137 11 01.6	61°	785 м

Условные обозначения

- маршрутный ход
- обследуемый участок

- привязка
- граница квартала
- граница выдела

Исполнитель работ по проведению лесопатологических обследований:

ФИО Епураш А.Н.

Подпись

Дата составления документа " 15 " августа 20 19 г. Телефон 8(962)679-84-09